

**UCHWAŁA NR XXIII/135/2010
RADY GMINY POŚWIĘTNE**

z dnia 29 kwietnia 2010 r.

w sprawie skargi Pana Mateusza Macnar na działalność Wójta Gminy Poświętne

Na podstawie art.229 pkt 3 ustawy z dnia 14 czerwca 1960r. Kodeks Postępowania Administracyjnego (Dz. U z 2000r Nr 98, poz.1071 z późn. zm.) w związku art.18 ust.2 pkt 15 ustawy z dnia 8 marca 1990r o samorządzie gminnym (Dz. U. z 2001 r. Nr 142, poz. 1591 z późn. zm.)- Rada Gminy Poświętne po rozpatrzeniu skargi Pana Mateusza Macnar uchwała, co następuje:

- § 1. Uznać skargę za niezasadną i w całości oddalić.
- § 2. Protokół Komisji Rolnictwa, Ochrony Środowiska i Gospodarki Komunalnej stanowi integralną część uchwały.
- § 3. Wykonanie uchwały powierza Przewodniczącemu Rady Gminy Poświętne.
- § 4. Uchwała wchodzi w życie z dniem podjęcia i wymaga opublikowania na tablicach ogłoszeń.

**PRZEWODNICZĄCY
RADY GMINY**
Bogusław Gajczyk

BIURO PRAWNY
Grzegorz Bajtlik

Protokół
z wyjazdowego posiedzenia Komisji Rolnictwa, Ochrony
Środowiska i Gospodarki Komunalnej
z dnia 15.04.2010 r.

w sprawie skargi Pana Mateusza Macnar na nienależyte wykonywanie zadań przez Wójta Gminy Poświętne zgodnie z art. 7 ust. 1 ustawy z dnia 8 marca 1990 r. o samorządzie gminnym.

Komisja w składzie;

1. Bogdan Świadek - przewodniczący komisji
2. Stanisław Laskowski - członek komisji
3. Stefan Tlaga - członek komisji
4. Jarosław Kielczyk - członek komisji
5. Beata Górecka - pracownik Urzędu Gminy – insp. ds. rolnych i ochrony środowiska

Członkowie komisji w czasie pobytu w terenie ustalili co następuje:

- *Działka oznaczona numerem ew. 186, obręb Wola Ręczajska stanowi gruntową drogę dojazdową do pól, obsługującą również kilka nieruchomości zabudowanych usytuowanych wzdłuż przedmiotowej drogi. Na odcinku ok. 100 m tj. na odcinku od asfaltowej drogi gminnej łączącej Wolę Ręczajską z Kolnem do pierwszych powstających zabudowań omawiana droga jest w złym stanie technicznym, występują na niej liczne ubytki i wyrobiska utrudniające komunikację samochodami osobowymi. Analizując cały odcinek drogi, komisja stwierdziła, że zły stan drogi na tym odcinku najprawdopodobniej spowodowany jest wzmożonym ruchem pojazdów w związku z nowopowstającym budynkiem mieszkalnym. Dodatkowym niesprzyjającym czynnikiem, który mógł mieć wpływ na stan drogi jest aura pogodowa, tego typu ubytki i wyrobiska rokrocznie powstają po zimie w okresie wczesnej wiosny.*
- *Odpływ wody z rowu oznaczonego nr ew. 253 jest utrudniony na wysokości działki ew. 193/2 będącej własnością Państwa Mateusza i Marty Macnar oraz dz. ew. nr 183 będącej własnością Pana Kielczyka Mirosława. Na wysokości wyżej wymienionych nieruchomości gruntowych rów melioracyjny jest zaniedbany, nie wykoszony, wypłycony i zamulony. Zgodnie z mapą ewidencyjną rów oznaczony nr ew. 253 łączy się z rowem oznaczonym nr ew. 187 zwanym „Górnikiem” w dwóch*


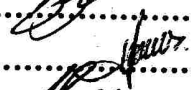
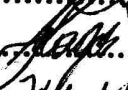

punktach tj.: ma bezpośrednio ujście do rowu Górznik w okolicy utwardzonej drogi gminnej oraz poprzez rów oznaczony nr ew. 185, który biegnie wzdłuż drogi gruntowej oznaczonej jako dz. ew. nr 186. Komisja stwierdziła, że na wysokości zabudowań gospodarskich na działce ew. 183 będącej własnością Pana Kielczyka Mirosława rów oznaczony nr ew. 185 jest całkowicie zasypany, a zaczyna się zaraz za zabudowaniami wzdłuż drogi gruntowej. W chwili obecnej brak jest informacji, kto zasypał rów na omawianym odcinku.

- Komisja przeprowadziła rozmowę z Wójtem Gminy, który oświadczył, że jest mu znany stan dróg gruntowych w gminie, a naprawa przedmiotowej drogi nastąpi zgodnie z harmonogramem prac zaplanowanym na rok bieżący.

Wnioski:

Należy zwrócić się do właścicieli działek przyległych do rowu melioracyjnego oznaczonego jako dz. ew. nr 253 o poprawienie stanu technicznego przedmiotowego rowu zgodnie z art. 77 ust. 1 ustawy z dnia 18 lipca 2001 roku Prawo wodne (Dz. U. z 2005 r. Nr 239, poz. 2019 z późn. zm.), które stanowi, że utrzymanie urządzeń melioracji szczegółowej należy do zainteresowanych właścicieli gruntów.

Podpisy członków komisji :

1.
2.
3.
4.
5.